

REYKJAVIK |



# SMJEŠTAJ GRADA U PROSTORU

# REPUBLIKA ISLAND

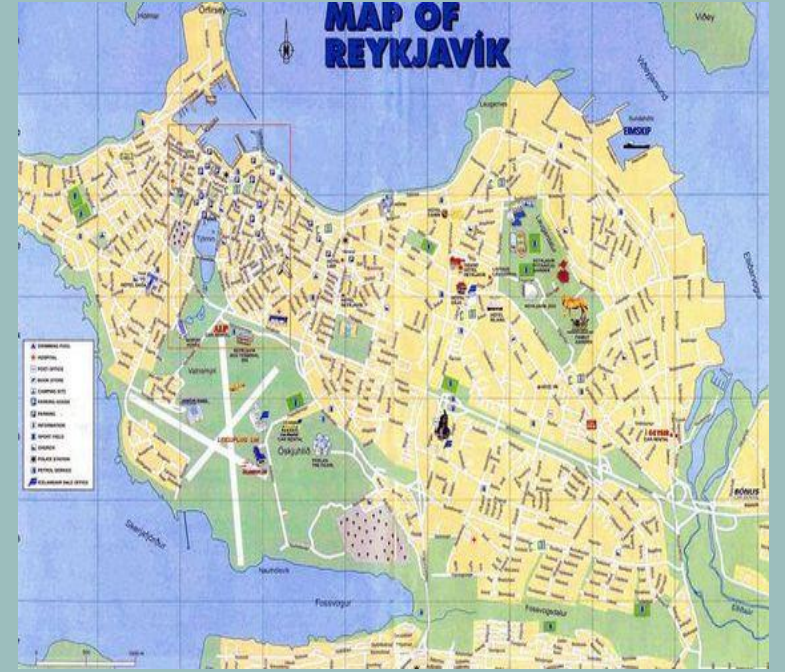
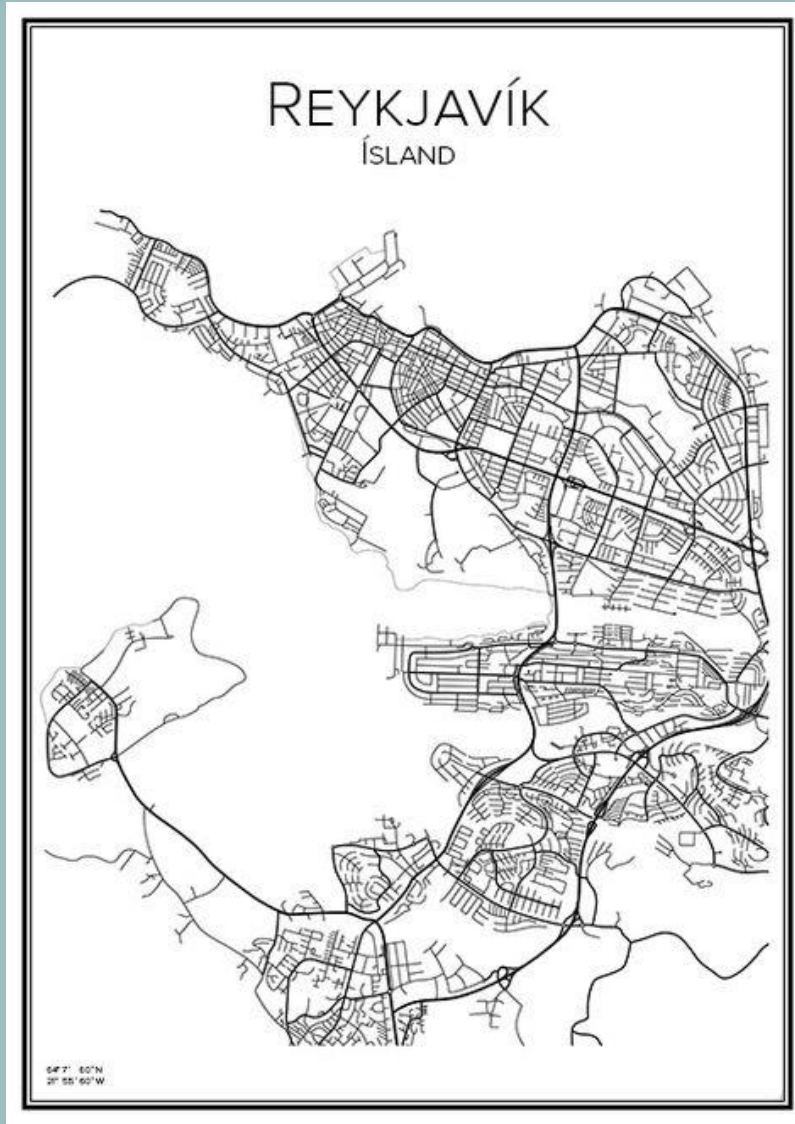
- Otočna zemlja u sjevernom Atlantiku
- Nalazi se između Grenlanda, Norveške i Britanskih otoka
- Površina mu je oko 103 000 km<sup>2</sup>
- Morska obala iznosi 4988 km
- Glavni i najveći grad mu je **Reykjavik**




# REYKJAVIK

- Glavni i najveći grad Republike Island
- Glavna luka Islanda
- Smješten je na jugozapadnoj obali otoka, zaljev Faxafloi
- Najsjeverniji svjetski glavni grad








# KLIMA

- Područje oko grada ima puno poluotoka, uvala, tjesnaca i otoka
- Klima je subpolarna oceanska – hladna ljeta i blage zime
- Nalazi se na sjevernom rubu umjerenog pojasa
- Područje na obali izloženo je oceanskim vjetrovima
- Utjecaj na temperaturu (koja zimi ne pada ispod  $-10^{\circ}\text{C}$ ) ima Golfska struja



Mjesec	Sij	Vel	Ožu	Tra	Svi	Lip	Srp	Kol	Ruj	Lis	Stu	Pro	Godina
Maksimalna temperatura	1°C	2°C	2°C	5°C	8°C	11°C	13°C	12°C	10°C	6°C	3°C	2°C	6°C
Minimalna temperatura	-2°C	-1°C	-1°C	0°C	3°C	6°C	8°C	7°C	5°C	2°C	0°C	-2°C	2°C
Oborina	89mm	64mm	62mm	56mm	42mm	42mm	50mm	56mm	67mm	94mm	78mm	79mm	779mm
Sunčanih sati	24,8h	53,7h	111,6h	141,0h	192,2h	162,0h	170,5h	155,0h	126,0h	83,7h	39,0h	9,3h	1.268,8h







# Povijesni razvoj grada

# LANDNAMA

- Osnovao ga je 874. godine norveški Viking Ingolfur Arnarson
- Povijest Reykjavika nalazimo u „Landnamabok” tj. „Landnama”
- Knjiga sadrži 5 dijelova po 100 poglavlja
- U prvom dijelu saznajemo kako je otok pronađen
- Knjiga sadrži veliki broj ljudi i događaja
- Do danas se još ne zna tko ju je napisao



# SMOKY BAY

- „zadimljena uvala”
- Dolaskom prvih doseljenika na kopnu je bila vidljiv dim tj. para koja je nastala izdizanjem iz toplih izvora u dolini Laugardalur
- Po ovom nazivu ga danas prepoznaju razni ljudi




# SKÚLI MAGNÚSSON

- U razdoblju (18.st.) njegove vladavine gradić je krenuo rasti
- Također ga nazivaju i *Ocem Reykjavika*
- Modernizacija Islandske ekonomije – radionice vune
- Bilo je 16 radionica vune (danas možemo još vidjeti 2)
- To doprinosi urbanom razvoju Reykjavika
- 1786. godine Reykjavik je dobio status grada



# ALTHING

- Islandski parlament
- Osnivan 930. godine na mjestu Þingvellir (40-ak km udaljeno od današnjeg Reykjavika)ž
- Ukinut je 1798. godine
- Ponovno je uveden 1845. godine gdje je uvedena cijela islandska vlada i administracija
- 1761-71 izgrađena je zgrada koja je služila kao zatvor, a danas se tu nalazi vlada



Prikaz održavanja parlamenra u Þingvelliru

# OPĆENITO

- Otprilike prije 10 000 godina dijelove grada je prekrivao ledenjak, a drugi dijelovi su bili prekriveni morem
- Nakon toga naslijedile su vulkanske erupcije i potresi
- U 20. st. je doživio brzi ekonomski razvoj





Obilježja grada danas |



# OPĆENITO

- Gradonačelnik: Jon Gnarr
- Multikulturan grad (100 nacionalnosti)
- Poljaci, Filipinci i Danci su najzastupljeniji
- Područje šireg Reykjavika čini 6 općina-gradova
- Ima 1 27 333 stanovnika (2020. godine)
- S okolnim područjima ima oko 228 063 stanovnika (63% stanovništva Islanda)



- Od 20. st. grad je ribarska luka
- Trgovačko, kulturno i industrijsko središte Islanda
- U novije doba razvile su se farmaceutska i elektronička industrija



# OBNOVLJIVA ENERGIJA

- Jedan od najčišćih gradova na svijetu – koristi obnovljivu energiju
- Geotermalna energija → električna i toplinska energija (95% zgrada u gradu)
- Početci geotermalne energije su 1930-ih godina
- Plava laguna – najpoznatije geotermalno lječilište

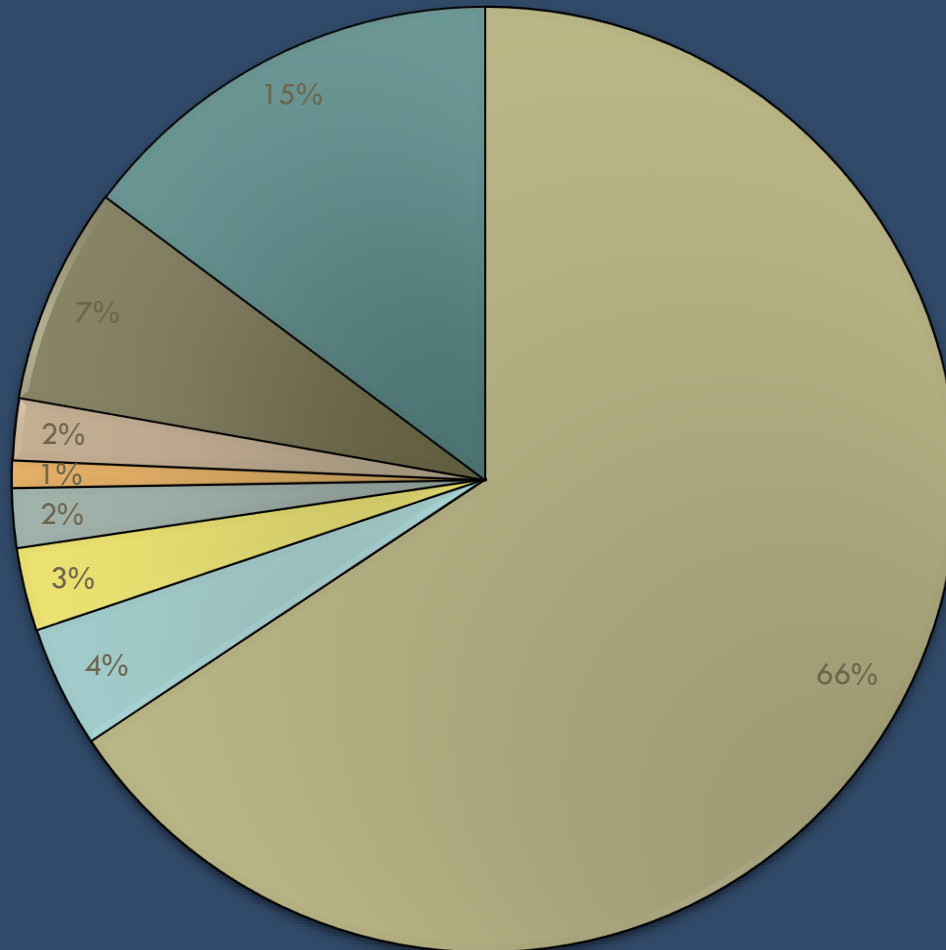




# Kultura i znamenitosti grada

# VJERA

## VJERA



■ Evangelická luteranska Crkva Islanda ■ rimokatolici

■ Reykjavička slobodna Crkva

■ Hafnarfjorðurska slobodna Crkva

■ neovisna kongregacija

■ ostale kršćanske denominacije

■ neopredijeljeni

■ ostali

# HALLGRÍMUROVA CRKVA

- Nazvana po pjesniku i svećeniku Hallgrímuru Péturssonu
- Izgrađena je 1937. godine
- Izgradnja traje 38 godina
- Visina: 74.5 m – najviša crkva na Islandu
- Kip Leifa Eriksona - otkrio Sjevernu Ameriku 500 godina prije Kolumba










# KATEDRALA KRISTA KRALJA

- Bazilika Krista Kralja
- Landakotskirkja
- Katedrala Katoličke Crkve
- Francuzi Bernard Bernard i Jean-Baptiste Baudoin kupili su farmu na kojoj su izgradili malu crkvu 1864. godine
- Nakon Prvog svjetskog rata, islandski katolici su izgradili veću crkvu
- Jedina katolička škola na Islandu, *Landakotsskóli*, nalazi se u blizini



# TJÖRNIN



- Jezero u gradu Reykjaviku
- Najpoznatije jezero na Islandu
- Stanište raznih životinja (labudovi, patke, guske)
- U njega se zimi „pumpa” geotermalna voda kako bi ptice i dalje mogle boraviti u njemu – sprječava zamrzavanje jezera





# HARPA — GLAVNA KONCERTNA DVORANA U REYKJAVIKU



# PERLAN

- Prva unutrašnja špilja
- Duga je 100 m, a sadrži 350 tona snijega
- „Sile prirode” – osjećaj vulkana, potresa i geotermalne energije
- Látrabjarg – jedna od većih stijena morskih ptica u Europi (maketa litice (10 m))
- Prošlost otoka – prikazuje 64 milijuna godina prošlosti
- Polarna svjetlost



# POLARNA SVJETLOST



# Prošlost otoka - MUZEJ







# UNUTRAŠNJA LEDENA ŠPILJA

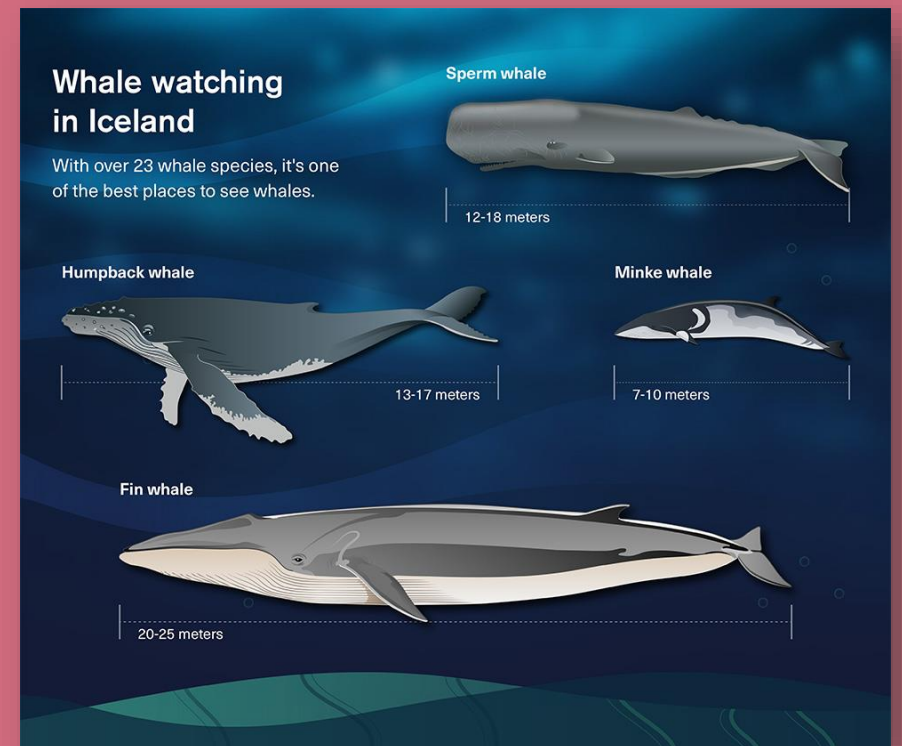




# Zanimljivosti grada

# PROMATRANJE KITOVA

- Faxaflói Bay
- To je najveći zaljev na Islandu
- U zaljevu žive razne vrste kitova i brojne morske ptice
- Najbolje razdoblje za promatranje je od travnja do rujna





# UNESCO ŠKOLA

- 2011. godine postao je UNESCO-ov peti grad književnosti
- tradicija Badnje večeri – Jólabókaflóð
- Visoke stope čitanja



# VILENJAČKA

- Grad ima svoju vilenjačku školu
- Huldufólk je važan dio islandske kulture te skoro svi Islandčani vjeruju u vilenjake
- Škola se nalazi u predgrađu Reykjavika
- Česti su i ukrasi koji prikazuju male kućice ili vilenjačke škole



# MCDONALD'S

- Na Island je „došao” 1993. godine
- Mcdonald'sov burger okružen krumpirićima je prvi naručio tadašnji (1993.) gradonačelnik Reykjavika
- U Reykjaviku je 2009. godine zatvoren
- Zadnji dan ostao je 1 hamburger
- Hjörtur Smárason odlučio ga je zadržati da vidi hoće li se raspasti
- Nakon 3 godine bio je postavljen u Nacionalnom muzeju Islanda, a zatim je premješten u autobusni hostel u Reykjavíku
- Na kraju su ga odlučili premjestiti na jug Islanda gdje se prenosio uživo





KRAJ

HVALA NA PAŽNJI!

Luce Vitlić, 3. a